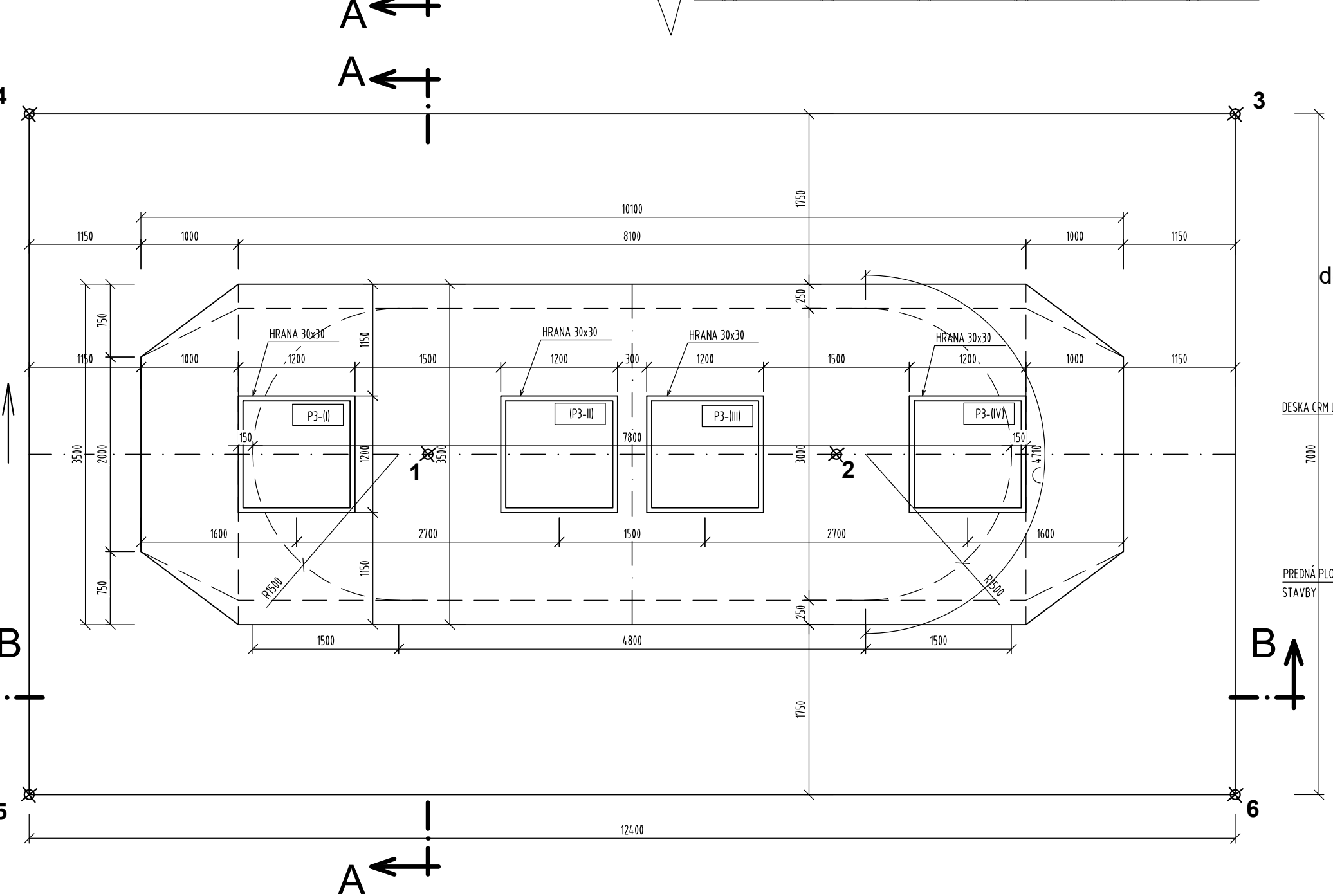
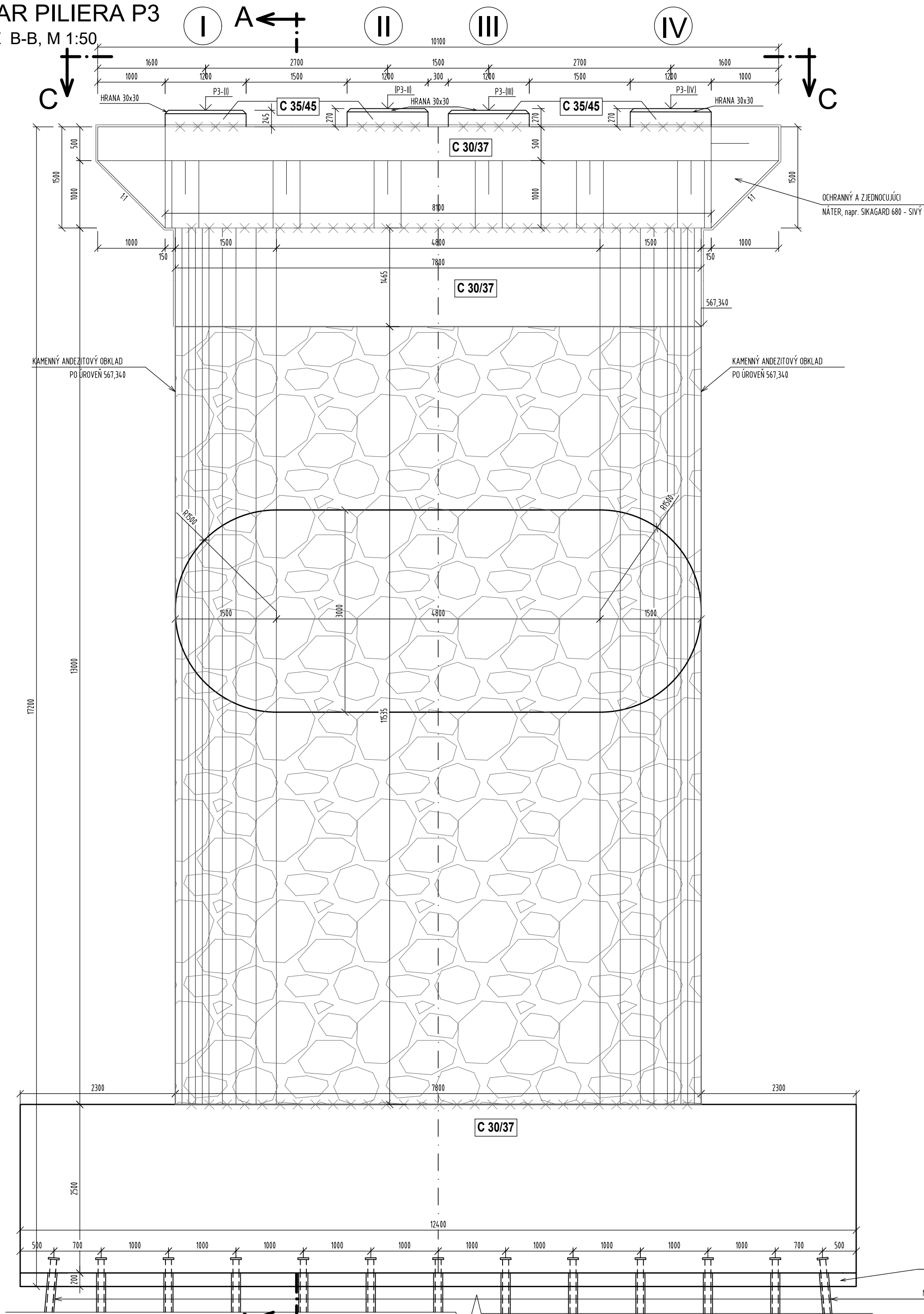
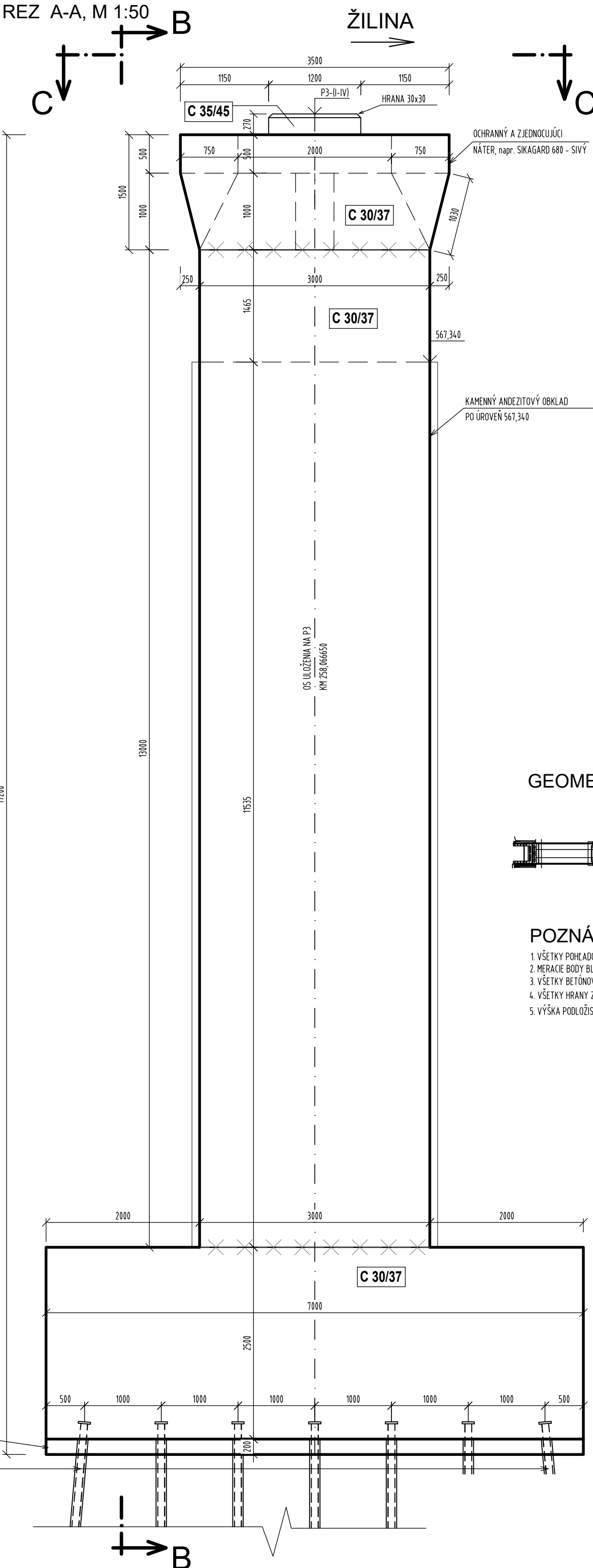


TVAR PILIERA P3
REZ B-B, M 1:50



REZ A-A, M 1:50



SÚRADNICE VYTYČOVACÍCH BODOV

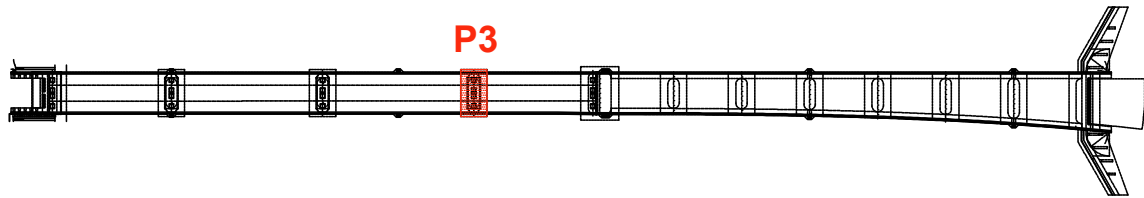
č.b.	Y [m]	X [m]	POZNÁMKA
1	386153,013	191721,337	os piliera/os koľaje č.1
2	386151,561	191717,434	os piliera/os koľaje č.2
3	386153,299	191712,331	roh základu
4	386157,880	191723,854	roh základu
5	386151,375	191726,440	roh základu
6	386146,794	191714,917	roh základu

SÚRADNICOVÝ SYSTÉM: JTSK, VÝŠKOVÝ SYSTÉM: BAL.T. PO VYROVNANÍ
PRESNOSŤ VYTYČENIA PODLA STN 730422

Betón v zmysle STN EN 206 +A2

- Podkladový betón:**
C12/15 X0 (SK) CI 1,0 Dmax 22-S4
- Základy:**
C30/37 XC2, XA1, XF3 (SK) CI 0,4 Dmax 22-S4
- Opory, piliere:**
C30/37 XC2, XF2 (SK) CI 0,4 Dmax 22-S4
- Podložiskové bloky:**
C35/45 XC4, XF2 (SK) CI 0,4 Dmax 16-S4

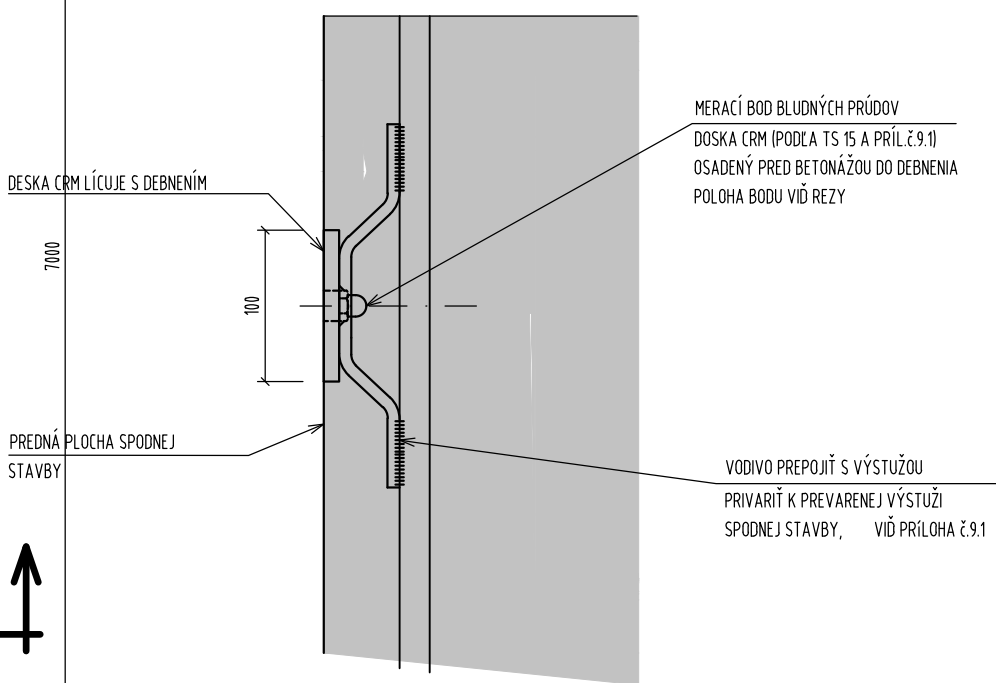
GEOMETRICKÁ SCHÉMA, M 1:2000



POZNÁMKY:

- VŠETKY POHĽADOVÉ PLOCHY BETÓNU BUDÚ PROTI POVETERNOSTNÝM VPLÝVOM CHRÁNENÉ NÁTEROM
- MERACIE BODY BLUDNÝCH PRÚDOV ULOŽÍŤ DO DEBENIA A VODOVO PREPOJÍŤ S VÝSTUŽOU, MERACÍ BOD VÍD DETAILY
- VŠETKY BETÓNOVÉ PLOCHY, KTORÉ BUDÚ V STYKU SO ZEMNOU SA OPATRIŤ 2x OCHRANÝM NÁTEROM PROTI ZEMNEJ VHLKOSTI
- VŠETKY HRANY ZRAZÍŤ FAZETAMI 20/20mm, HRANY PODLOŽISKOVÝCH BLOKOV ZRAZÍŤ 30/30
- VÝŠKA PODLOŽISKOVÝCH BLOKOV SA UPRESNÍ PODLA VÝŠKY TYPU POUŽITÝCH LOŽÍŠK

det. B, M 1:5



ZMENY PROJEKTOVEJ DOKUMENTÁCIE:

Zmena	Index	Dátum	Meno - Podpis	Text zmeny

Zodpovedný projektant stavby:	Ing. Ján Kušnir	
GENERÁLNY PROJEKTANT STAVBY		
Zákazkové číslo:	0608	

Zodpovedný projektant ÚČS:	Ing. Ján Kušnir	
Zodpovedný projektant objektu:	Ing. Peter Vyšlan	
Vypracoval:	Ing. Peter Vyšlan	
Kontroloval:	Ing. Gabriel Meždej	
Kraj:	Žilinský	Okres: Liptovský Mikuláš
Investor - stavebník:	Železnice Slovenskej republiky Klemensova 8, 813 61 Bratislava, Slovenská republika	
Stavba:	Modernizácia železničnej trate Žilina - Košice, úsek trate Liptovský Mikuláš - Poprad-Tatry (mimo), 5. etapa ÚČS 411 - Tratový úsek Liptovský Mikuláš - výhybňa Paludza	
Názov SO:	Liptovský Mikuláš - Paludza, železničný most nad zálivom priehrady Liptovská Mara v nžkm 257,990	
Názov prílohy:	Výkres tvaru piliera P3	
Kódové označenie výkresu:	0608 - DRS - E - 411 - 33 - 07 00 - 007 - 04	
Stupeň - účel:	DRS	
Zákazkové číslo:	0608	
Archívne číslo:		
Dátum:	09/2024	
Počet A4:	6A4	
Mierka:	1:50	
Časť:	E	Súprava:
Číslo SO:	411-33-07	
Číslo prílohy:	7.4	